


# DIE 20. MVV- Stadt- Rallye

Der große Münchner Rätsel-Spaziergang durch zwei Stadtteile.  
**Ab 30. Juli 2022.**

**OLYMPIADORF &  
ISARVORSTADT**



[mvv-stadtrallye.de](http://mvv-stadtrallye.de)



# Inhalt



Wir freuen uns, dass Sie an der 20. Stadtrallye teilnehmen, und wünschen Ihnen viel Spaß und viel neues Wissen!

---

<b>3</b>	ÜBERBLICK
<b>4</b>	WIE GEHT'S?
<b>5</b>	STREIFZUG DURCH DAS OLYMPIADORF
<b>23</b>	STREIFZUG DURCH DIE ISARVORSTADT
<b>42</b>	GESAMTLÖSUNGSZAHL
<b>43</b>	IMPRESSUM + BILDNACHWEIS

# Liebe

## RALLYE-FANS,

**auch dieses Jahr stehen zwei Erkundungstouren auf dem Programm.** Das 50-jährige Jubiläum der Münchner Olympischen Spiele ist ein guter Anlass, das Olympische Dorf etwas genauer unter die Lupe zu nehmen. Auf verschlungenen Wegen gibt es in diesem ungewöhnlichen Wohnviertel einiges zu entdecken. Der zweite Spaziergang ist wieder „in der Stadt“ angesiedelt. Vom Sendlinger Tor geht die Route kreuz und quer durch die Gegend jenseits der ehemaligen Stadtmauer und führt abwechslungsreich über große und kleine Plätze bis zu Münchens Mitte, dem Marienplatz. In welcher Reihenfolge Sie die voneinander unabhängigen Routen erkunden, bleibt Ihnen überlassen.

---

NATÜRLICH GIBT ES UNTERWEGS VIELE FRAGEN ZU BEANTWORTEN. ES ZÄHLEN DIE ANGABEN AM JEWEILIGEN ORT, NICHT DIE ERGEBNISSE AUS INTERNET-RECHERCHEN.

# Zu jeder Antwort

GEHÖRT EINE LÖSUNGSZAHL,  
DIE WIE FOLGT ERMITTELT WIRD:

**Besteht die Antwort aus einer Zahl,** so besteht die Lösungszahl aus der Quersumme der einzelnen Ziffern (z. B. 1985: Lösungszahl = 23 oder Hausnummer 12: Lösungszahl = 3).

**Besteht die Antwort aus einem Begriff,** so wird der erste Buchstabe durch eine Zahl ersetzt:

A = 1	F = 6	K = 11	P = 16	U = 21	Z = 26
B = 2	G = 7	L = 12	Q = 17	V = 22	
C = 3	H = 8	M = 13	R = 18	W = 23	
D = 4	I = 9	N = 14	S = 19	X = 24	
E = 5	J = 10	O = 15	T = 20	Y = 25	

(Z. B. München: Lösungszahl = 13; hier keine Quersumme mehr bilden. Für Umlaute gilt: Ä = Ae usw.).

**Besteht die Antwort aus mehreren Begriffen,** so wird ebenfalls nur der erste Buchstabe durch eine Zahl ersetzt (z. B. Münchner Kindl: Lösungszahl = 13). Die Summe aller Lösungszahlen ergibt die Gesamtlösungszahl.

*Viel Vergnügen*  
und viel Erfolg wünschen



stattreisen  
münchen

# Olympiadorf

---

## STADTRALLYE **TEIL 1**

**Start und Ende:** U-Bahn-Haltestelle Olympiazentrum

# Streifzug

## DURCHS OLYMPISCHE DORF



Die Farben der Olympischen Spiele 1972

**1966 erhielt München den Zuschlag für die XX. Olympischen Sommerspiele** und alle Sportstätten und die Wohnungen für die Sportmannschaften mussten unter Zeitdruck in Windeseile gebaut werden. Als Standort bot sich das Oberwiesenfeld an, ein früher militärisch genutztes Gelände, auf dem unter anderem 1931 der erste Münchner Verkehrsflughafen eröffnet wurde.

Das Olympische Dorf war ein städtebauliches Experiment, eine Stadt in der Stadt ohne Autoverkehr, die Zubringerstraßen und Parkplätze wurden in den Untergrund verlegt. Die Anordnung der Häuser in Terrassenstufen – von den Hochbauten über den mittelhohen Bereich bis zu den Flachbauten – symbolisiert die Form einer Arena. Die Begeisterung über das Olydorf hielt sich nach den Spielen in Grenzen, von „Betonwüste“ und „Geisterstadt“ war die Rede und die Wohnungen verkauften sich sehr schleppend. Diese Zeiten sind längst vorbei, heute ist das Olydorf ein beliebtes Wohngebiet mit ca. 7.000 Bewohner:innen.

# TURBO

## Die Spiele

BESCHERTEN DEN MÜNCHNER:INNEN AUCH DEN TURBO-AUSBAU DER U-BAHN. WIR STARTEN IM U-BAHN-UNTERGESCHOSS.

**Tipp für Radler:innen: Es empfiehlt sich, das Radl an der U-Bahn-Station zu parken.**

**1) Dem Hinweis „Ausgang Olympisches Dorf“ folgt eine Zahl. Notieren Sie die letzte Ziffer.**

.....  
Lösungszahl

.....  
Lösungszahl

Oben werden die Orte vorgestellt, die im Olympiapark an den Anschlag palästinensischer Terroristen auf die israelische Mannschaft erinnern.

**2a) Für welches Mahnmal kam das Gestein aus der Nähe eines ehemaligen Konzentrationslagers?**

.....  
Lösungswort

.....  
Lösungszahl

**2b) Welche Nummer auf dem Plan hat der Erinnerungsort Olympia-Attentat München 1972?**

.....  
Lösungszahl

.....  
Lösungszahl

# Folgen

## SIE DEM WEG RICHTUNG LADENZENTRUM.

**Die Straßen des Olydorfes** sind nach Pionier: innen des olympischen Sports benannt und mit Farben und geometrischen Symbolen gekennzeichnet. Das auf Stelzen verlaufende farbige Rohrsystem – „Kunst am Bau“ der 70er-Jahre – dient als Orientierungshilfe für die verschiedenen Straßenzüge des Olydorfes.

**3) Zu welcher Straße gehört das Dreieck?**

.....  
Lösungswort

.....  
Lösungszahl

Auf dem Weg entlang des roten Rohres weisen nicht nur Schilder auf verschiedene Praxen hin, sondern es taucht auch ein Plan auf, auf dem die drei Wohnstraßen und die terrassenförmige Anlage der Häuser zu erkennen sind. Außerdem ermöglicht er einen Blick auf die politische Landkarte vergangener Zeiten.

**4a) In welcher Straße wohnten die Sportler der Jungferninseln?**

.....  
Lösungswort

.....  
Lösungszahl

**4b) Die deutschen Mannschaften beanspruchten etwas mehr Platz. Addieren Sie die jeweils höhere Hausnummer.**

.....  
Lösungszahl

.....  
Lösungszahl



# BEI DER GELEGENHEIT ERFAHREN WIR,

**DASS WIR UNS AUF DENKMALGESCHÜTZTEM AREAL BEWEGEN.**

**5) Welche Vereinigung informiert darüber?**

.....  
**Lösungswort**

.....  
**Lösungszahl**

Die Rohre eignen sich auch zur Präsentation von Plakaten und Infotafeln, auf denen sich ebenfalls eine

# VEREINIGUNG VORSTELLT.

**6) Wie heißt sie?**

Dorfgenossenschaft.....  
**Lösungswort**

.....  
**Lösungszahl**

**Tipp: Manchmal lohnt auch ein Blick auf Rückseiten.**



## DIE LADENZEILE ENDET AM SOGENANNTEN FORUM 1,

dessen Stufen bevorzugt als Picknickplatz dienen. Bevor Sie weiter nach rechts durch die nächste Ladenpassage bummeln, sollten Sie einen Blick auf diesen Stein samt Erklärung werfen.

**7a) Aus welchem Land kommt er?**

.....  
**Lösungswort**

.....  
**Lösungszahl**

**7b) Wie lautet die erstgenannte Jahreszahl in der Widmungsinschrift?**

.....  
**Lösungszahl**

.....  
**Lösungszahl**

# Zwischen

ALL DEN GESCHÄFTEN  
WIRD AUCH GEWOHNT.

8) Wie viele Stockwerke zählt das Haus Helene-Mayer-Ring 12?

.....  
Lösungszahl

.....  
Lösungszahl

**Wieder unter freiem Himmel**, lässt sich alles Mögliche in Erfahrung bringen, z.B., wie spät es gerade in Sydney oder Melbourne ist.

9a) Welche Stadt mit der gleichen Uhrzeit wird noch genannt?

.....  
Lösungswort

.....  
Lösungszahl

9b) Welcher Verein tritt zusammen mit der Info zur Luftfeuchtigkeit auf?

.....  
Lösungswort

.....  
Lösungszahl

9c) Was wird oberhalb der Ankündigungen der Dorfsenioren gemessen?

.....  
Lösungswort

.....  
Lösungszahl



# Folgen

---

SIE JETZT **DER GRÜNEN  
LINIE** NACH LINKS IN  
DIE NADISTRASSE.



10) Welches Wort steht vor dem Kirchenzentrum?

.....  
Lösungswort

.....  
Lösungszahl

# DIE TREPPE

BEI DIESER  
SKULPTUR  
FÜHRT ZU  
EINEM  
KULTURELLEN  
TREFFPUNKT.



11) Wie heißt dieser?

Kulturverein.....

Lösungswort

Lösungszahl

# **WEITER** GEHT ES OBEN AUF DER NADISTRASSE

und nach ein paar Schritten dem Linkspfeil (Nadistraße 7/33) folgend über eine rollstuhlgerechte Serpentine abwärts. Machen Sie einen Abstecher in die Unterwelt des Olympischen Dorfes, auf die Ebene der Zubringerstraßen und Parkplätze. Schauen Sie sich dort ein wenig um.

**12) Welche Kräfte nehmen hier eindeutig das Parkrecht in Anspruch?**

.....  
**Lösungswort**

.....  
**Lösungszahl**



# 180°



# MACHEN SIE KEHRT

## UND FOLGEN SIE DEM HAUPTWEG

(linker Hand die Freifläche der Nadischule). Am Ende des breiten Wegs führt ein schmaler Weg nach links, direkt auf einen kleinen Kanal (rechter Hand) und etliche übereinandergestapelte Betonbecken zu. Das Grillen ist hier verboten.



**13) Nicht geeignet ist die Anlage zum**

.....  
**Lösungswort**

.....  
**Lösungszahl**

# DER KANAL

**führt zum Nadisee**, unsere Route geht jedoch in der entgegengesetzten Richtung weiter. Nach ein paar Schritten auf dem gezielten Weg führt ein kleiner Weg nach rechts hinauf zu einer Betonspirale. Winden Sie sich auf ihr nach oben, rund um eine dem Verfall preisgegebene Kombination aus Klettergerüst und Weltkugel. Über eine Brücke und einen Hausdurchgang erreichen Sie die Connollystraße und auch gleich die nächste Frage:

14) Welches Land ist hier mit einer deutschen Gemeinde verbandelt?

.....  
Lösungswort

.....  
Lösungszahl

15) Wie heißt die Skulptur vor dem Gebäude?

.....  
Lösungswort

.....  
Lösungszahl



**GEHEN SIE IN DER**

# Connollystraße

**ein paar Schritte nach rechts** bis zum Treppenhaus, das mit D3/E301-304 gekennzeichnet ist. Dort die Stufen hinunter und auf dem Weg weiter, bis Sie am Ende des Bungalowdorfs im Grünen landen, mit Blick auf die Hügellandschaft des Olympiaparks. Folgen Sie dem Wiesenweg entlang der Studentenbungalows nach links.

**Für Rollstuhlfahrer:innen:**

Nehmen Sie die Rampe links von der Connollystraße 31. Unten angekommen, geht es vorbei an der Hausnummer 25 (rechter Hand), dann leicht nach rechts auf den Wiesenweg.



# Ein Hochhauskomplex

am **Helene-Mayer-Ring** und das sogenannte Frauendorf – Frauen und Männer wohnten 1972 streng getrennt – waren von Anfang an für studentisches Wohnen vorgesehen. Die Bungalows sind jedoch nicht mehr original, die sanierungsbedürftigen Betonquader wurden 2007–2010 abschnittsweise abgerissen und noch kleiner wieder aufgebaut. Statt früher 800 haben heute 1.052 Student:innen hier ein Domizil. Sie dürfen ihre Behausung nach eigenem Geschmack bemalen – die Ergebnisse machen Laune!

SIE KOMMEN AN EINEM KLEINEN BIOTOP FÜR BIENEN VORBEI.



16) Wie nennt sich die dazugehörige Imkergemeinschaft?

.....  
Lösungswort

.....  
Lösungszahl



# BEI DER HÄUSERREIHE R

**geht es rechts den Hügel hinauf (weiß-rote Stempen)** und oben auf dem Hauptweg (Kolehmainenweg) wieder rechts; ein paar Schritte sind es noch bis zum Erinnerungsort Olympia-Attentat München 1972 auf der linken Seite. Diese Gedenkstätte wurde als horizontaler Einschnitt in einen der Hügel konstruiert, als Symbol für den brutalen „Einschnitt“ der Spiele durch das Attentat – in die Olympiade, die so heiter an den Start gegangen war. Tafeln mit Biografien erinnern an die Opfer.

**17a) Welches Alter hatte Yossef Romano, als sein Talent zum Gewichtheben entdeckt wurde?**

.....

Lösungszahl

.....

Lösungszahl

**17b) Wer ermöglichte seinem Zimmergenossen die Flucht über den Balkon?**

**Tipp: Ein Foto zeigt ihn mit einem israelischen Schauspieler im Deutschen Theater.**

.....

Lösungswort (Nachname)

.....

Lösungszahl

**17c) Welche Schule besuchte Anton Fliegerbauer vor seiner Ausbildung zum Polizisten?**

.....

Lösungswort

.....

Lösungszahl

# GEMÄSS DEM LEITSATZ

---

„**Olympische Spiele im Grünen**“ wurde auf dem unspannenden, brett-ebenen Oberwiesenfeld eine Parklandschaft gestaltet: Jeder Hügel ist künstlich aufgeschüttet, Tausende Bäume wurden gepflanzt bzw. aus Münchner Parks und Alleen umgesetzt.

Gehen Sie auf demselben Weg zurück und, wieder unten bei den Bungalows angelangt, nach rechts weiter. Beim Wegweiser folgen Sie dem Linkspfeil bis zur breiten Hauptstraße des Studentendorfs. Dort biegen Sie nach rechts ab.





# AN DEN STIRNSEITEN

**der Häuserzeilen sind die Straßennamen** des Bungalowdorfs ablesbar – sie bestehen lediglich aus Buchstaben in alphabetischer Reihenfolge. Außerdem sind die Namen der Bewohnerinnen von 1972 verewigt, sortiert nach den entsprechenden Anfangsbuchstaben.

**NEHMEN SIE DIE REIHE K** IN AUGENSCHEN. MANCHE DAMEN HABEN BESONDERS VIELE NAMENSSCHWESTERN.

18a) Wie heißen sie?

.....  
Lösungswort

.....  
Lösungszahl

18b) Wie oft taucht der Name auf?


.....  
Lösungszahl

.....  
Lösungszahl

# Geschafft!

WIR HOFFEN, DIE RALLYE HAT  
IHNEN SPASS GEMACHT.

Die Lösungen mit den richtigen Antworten  
finden Sie ab September 2022 unter  
[mvv-muenchen.de/stadtrallye](http://mvv-muenchen.de/stadtrallye)



.....

**Zwischensumme OLYMPIADORF**  
(Alle einzelnen Lösungszahlen addieren  
und hier die Gesamtzahl eintragen.)

# Isarvorstadt/ Altstadt

---

## STADTRALLYE **TEIL 2**

**Start:** Sendlinger-Tor-Platz

**Ende:** Marienplatz



# Erkundung

## AM RAND DER ALTSTADT

**Die Rallye startet in der Thalkirchner Straße**, die gleich nach dem großen Eckhaus Sendlinger-Tor-Platz 5 („CD-Backshop“ im Erdgeschoss) ihren Anfang hat. Die Häuser an der Thalkirchner Straße sind zum großen Teil aus der Nachkriegszeit, aber auch einige Altbauten ziehen die Blicke auf sich. Los geht die Suche!



1) An welchem Haus tummeln sich diese Wesen?

.....  
Hausnummer

.....  
Lösungszahl



2) Wo beobachtet diese Dame die Passant:innen?

.....  
Hausnummer

.....  
Lösungszahl



**EIN PAAR SCHRITTE**  
WEITER SCHAUT EINE  
MADONNA AUF DIE  
STRASSE HERAB.

3) Wann wurde das stattliche Haus erbaut?

.....  
Lösungszahl

.....  
Lösungszahl



# AUS EINER ANDEREN ZEIT STAMMT DIESE MADONNA.

4) Wo ist sie anzutreffen?

.....  
Hausnummer

.....  
Lösungszahl

# SIE SIND AM STEPHANSPLATZ

mit der nach demselben Heiligen benannten Friedhofskirche angelangt. Der Alte Südfriedhof ist eine Oase der Ruhe mitten in der Stadt. Mit seinen schönen Bäumen und den Grabstätten vieler bekannter Münchner Persönlichkeiten ist er einen ausgiebigen Spaziergang wert. Heute begnügen wir uns mit einem sehr kleinen Abstecher und es geht sofort ans Entziffern.

**5a) Wer starb im Alter von 79 Jahren und 353 Tagen?**

.....  
Nachname

.....  
Lösungszahl

**5b) Seit wie vielen Jahren existiert diese Grabstätte?**

.....  
Lösungszahl (einfache Rechnung)

.....  
Lösungszahl



EIN WOHLIEDLER UND KUNSTBERÜHMTER BERUFSSKOLLEGE HAT IN DER NACHBARSCHAFT SEINE LETZTE RUHE GEFUNDEN.

**6a) Welche Berufsbezeichnung ist bei seiner Frau zu lesen?**

Churfürstl.....  
Lösungswort Lösungszahl

**6b) Welches Alter erreichte sie?**

.....  
Lösungszahl Lösungszahl

UND AN ORT UND STELLE  
ERFAHREN SIE AUCH:

**7a) An welchem Kirchenfest wurde der Friedhof eingeweiht?**

.....  
Lösungswort Lösungszahl

**7b) Wie viele Grabstätten wurden ursprünglich angelegt?**

ca. ....  
Lösungszahl Lösungszahl

**7c) In welchem Gräberfeld (Nummer) befindet sich das Grab des Münchner Malers Carl Spitzweg?**

.....  
Lösungszahl Lösungszahl

# Zurück

AM STEPHANSPLATZ:

**Haben Sie schon die extra-  
harte Matratze entdeckt?**

---

8) Von wem stammt der dabeistehende Text?

.....  
Nachname

.....  
Lösungszahl

Die Stephanstraße („Stephansbergl“) mündet in die Pestalozzistraße, auf der es nach rechts weitergeht. Das „Eismeer“ lockt, und hier stellt sich die Frage:


9) Welches Handwerk wurde früher in diesem Gebäude ausgeübt?

.....  
Lösungswort

.....  
Lösungszahl

# NACH EIN PAAR SCHRITTEN

**gilt unser Interesse einem kleinen Platz, auf dem drei prominente Herren mit Beziehung zur Isarvorstadt einen künstlerisch gestalteten Auftritt haben.**



**10a) Wer ist der jüngste von den dreien?**

.....  
Nachname

.....  
Lösungszahl

**10b) Das Bauwerk, an dem sie verewigt sind, diente ursprünglich als**

.....  
Lösungswort

.....  
Lösungszahl

**10c) Welche Transportmittel kamen früher in der Nähe an?**

.....  
Lösungswort

.....  
Lösungszahl



## BEIM WEINBERANKTEN GEBÄUDE

an der Ecke geht es stadteinwärts durch die Holzstraße. An einer Fassade prangt ein Kreuz und kündigt von der Nutzung des Gebäudes.

11a) Welches Wort folgt auf „Gemeinde“?

.....  
Lösungswort

.....  
Lösungszahl

11b) Wie lautet die Abkürzung der Beratungsstelle, die hier ihre Dienste anbietet?

.....  
Lösungswort

.....  
Lösungszahl

12) Mit welchem Preis kann ein Haus fast am Ende der Straße aufwarten?

.....  
Lösungswort

.....  
Lösungszahl

ES GEHT

# hinüber

ÜBER DIE MÜLLERSTRASSE  
UND WEITER IN  
DIE ANGERTORSTRASSE.

---



**13a) Wo treffen sich hier ausschließlich Frauen?**

.....  
Hausnummer

.....  
Lösungszahl



**13b) Welche digitale „Institution“ hat in der Nachbarschaft ihr Münchner Domizil?**

.....  
Lösungswort

.....  
Lösungszahl



# AN DEM GROSSEN GEBÄUDE

# GEGEN- ÜBER

kann man wieder bewundern, wie aufwendig einst Häuser und ihre Fassaden gestaltet wurden.

**14a) Wie viele Fenster sind an der Fassade in der Angertorstraße mit Fensterläden ausgestattet?**


.....  
Lösungszahl

.....  
Lösungszahl

**14b) Wie heißt die Einrichtung der Stadt München in diesem Haus?**

.....  
Lösungswort

.....  
Lösungszahl



Das Angertor um 1856

# ÜBER DIE AMPEL

**geht es zum Marionettentheater.** Anstelle einer Mauer aus Stein passieren wir heute eine aus Verkehr. Der Verlauf des heutigen Altstadttrings entspricht in etwa der einstigen Stadtbefestigung mit ihren Wallanlagen, Mauern und Toren rund um München.



15) An wen wird hier erinnert?

.....  
Nachname (ohne Titel)

.....  
Lösungszahl

# DIE STRASSE

**UNTERER ANGER** IST UNSER NÄCHSTES ZIEL,  
RECHTER HAND MACHT DAS STÄDTISCHE  
HOCHHAUS EINDRUCK.

**Münchens erstes und ältestes Hochhaus**, auch Altes Technisches Rathaus genannt, wurde 1928–1929 errichtet, um alle wichtigen technischen Ämter der Stadt in einem großen Gebäude zu vereinen. Die Architektur mit dem massiven Sockel, den Durchgängen und den Ecktürmchen an den oberen Geschossen nimmt Bezug auf den Turm des früheren Angertors, ein Einlass für Fußgänger:innen an dieser Stelle.



16) Wo befindet sich dieser „Herr der Fackeln“?

.....  
Hausnummer

.....  
Lösungszahl

# Spazieren

**SIE AM GEBÄUDE VORBEI  
BIS ZUR NÄCHSTEN, EHER  
SCHLICHTEN EINGANGSTÜR.**

**17a) Wie viele gläserne Dreiecke erlauben einen Durchblick?**

.....  
Lösungszahl

.....  
Lösungszahl

**17b) Mit welchem Raum ist die Klingel verbunden?**

.....  
Lösungswort

.....  
Lösungszahl

**Folgen Sie dem Hinweis zur Hauptpforte,  
wo eine Kompanie Engel als Türsteher auftritt.**

**18a) Wie viele Engel sind es?**


.....  
Lösungszahl

.....  
Lösungszahl

**18b) Wie hieß das Schiff, das die Ordensgründerin nach Amerika brachte?**

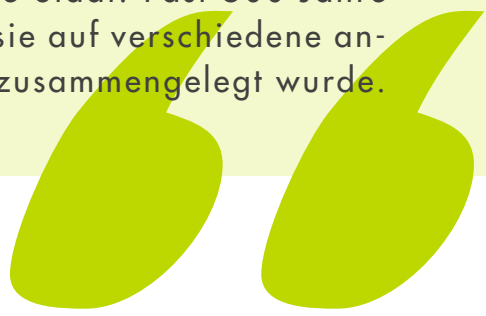
.....  
Lösungswort

.....  
Lösungszahl



**Der Jakobsplatz am Anger (= Wiese)** spielte in der Geschichte Münchens eine bedeutende Rolle. Seit dem 12. Jahrhundert – mit einer Unterbrechung durch die Säkularisation – gibt es hier ein Kloster mit dazugehöriger Kirche. 1843 ließ sich Theresia Gerhardinger mit ihrer Ordensgemeinschaft der Armen Schulschwestern von Unserer Lieben Frau hier nieder. Die Klosterkirche St. Jakob wurde im 2. Weltkrieg zerstört und 1955–1957 als Backsteinbau komplett neu errichtet.

Eine mehr weltliche, aber nicht minder große Bedeutung hatte der Platz durch die jährlich stattfindende Dult zum Namenstag des heiligen Jakob am 25. Juli (die Jakobidult wurde erstmals 1310 erwähnt). Diese Mischung aus Warenmesse und Jahrmarkt war für München ein herausragendes Ereignis im Jahreskalender und lockte viele Besucher:innen in die Stadt. Fast 500 Jahre lang wurde die Dult am Jakobsplatz abgehalten, bis sie auf verschiedene andere Plätze umzog und 1905 mit der Dult in der Au zusammengelegt wurde.



---



**19a) Seit welchem Jahr gibt es hier eine Pilgertradition?**

.....  
**Lösungszahl**

.....  
**Lösungszahl**



**19b) Wie viele Buchstaben hat die spanische Abkürzung des Spruches „Gott hilft und der hl. Jakob“?**

.....  
**Lösungszahl**

.....  
**Lösungszahl**

**Mit der zunehmenden Beliebtheit des Jakobsweges** wurde auch die Tradition der Ausendungsfeiern für die Pilger:innen auf dem Weg nach Santiago de Compostela wieder aufgenommen. Sie finden in den Sommermonaten ein- bis zweimal monatlich in der Jakobskirche statt, dabei werden auch die Pilgerausweise vergeben.



**Nach den Zerstörungen des 2. Weltkrieges** fristete der Jakobsplatz für Jahrzehnte ein stiefmütterliches Dasein. Erst der Bau des neuen Zentrums für die jüdische Gemeinde Münchens führte zu einer Gestaltung der städtebaulichen Wüste. 2006 wurden das jüdische Gemeindehaus und die Synagoge Ohel Jakob – das „Zelt Jakobs“ – eröffnet. 2007 wurde das Ensemble durch das von der Stadt München errichtete Jüdische Museum vervollständigt.



Jakobsplatz mit Zeughaus, Ende 19. Jahrhundert

# QUEREN

**SIE DEN PLATZ BEIM SPIELPLATZ**, das Jüdische Museum ist linker Hand. (Die Gesprächsfragmente an der Museumsfassade gehören zum Projekt „Speaking Germany“ von Sharone Lifschitz.)  
Geradewegs erreichen Sie das Stadtmuseum. Am Jakobsplatz, am ehemaligen Heumarkt, wohnte Carl Spitzweg.

**20a) Welcher Geburtstag war Anlass, ihm eine Tafel zu widmen?**

..... Lösungszahl ..... Lösungszahl

Ein wenig muss der Blick wandern, um etwas über die früheren Nutzungen des „Stadthauses am Anger“ zu erfahren.

**20b) Wann wurden hier die ersten Gebäude errichtet?**

..... Lösungszahl ..... Lösungszahl

# Die kleine

## **NIESERSTRASSE**

BEHERBERGT EINE ART  
FREILUFTAUSSTELLUNG  
MIT ÜBERFLÜSSIG  
GEWORDENEN  
GEBÄUDETEILEN.

---



21) Welches Bauwerk schmückte dieses Medaillon ursprünglich?

.....  
Lösungswort

.....  
Lösungszahl



# IM ROSENTAL

WENDEN SIE SICH NACH LINKS.

---

 **22) Welche städtische Institution bringt unter den Arkaden Kunst unters Volk?**

.....  
**Lösungswort**

.....  
**Lösungszahl**

Das nächste Ziel ist der Rindermarkt, mit seinem Brunnen ein beliebter Pausenplatz. Noch einmal zeugt ein üppig gestaltetes Gebäude von früherer Baukunst.

 **23a) Wie hieß das Bauwerk, das früher an dieser Stelle stand?**

.....  
**Lösungswort**

.....  
**Lösungszahl**

 **23b) Wie viele Jahre überdauerte es die Zeiten?**

.....  
**Lösungszahl (einfache Rechnung)**

.....  
**Lösungszahl**

Zum Marienplatz sind es nur noch ein paar Schritte durch die Rosenstraße, in der man seinerzeit auch Carl Spitzweg antreffen konnte.

 **24) Er interessierte sich allerdings nicht für Sport, sondern für**


.....  
**Lösungswort**

.....  
**Lösungszahl**

# Geschafft!


WIR HOFFEN, DIE RALLYE HAT  
IHNEN SPASS GEMACHT.

Die Lösungen mit den richtigen Antworten  
finden Sie ab September 2022 unter  
[mvv-muenchen.de/stadtrallye](http://mvv-muenchen.de/stadtrallye)



.....

**Zwischensumme ISARVORSTADT**  
(Alle einzelnen Lösungszahlen addieren  
und hier die Gesamtzahl eintragen.)



.....

**Gesamtsumme OLYMPIADORF + ISARVORSTADT**  
(Zwischensumme Olympiadorf und Zwischensumme Isarvorstadt  
addieren und hier die Gesamtzahl eintragen.)

# Impressum

---

Idee und Konzept:

Antje Heckmann/MVV GmbH

Ausarbeitung der Rallye:

Regina Schmidt/Stattreisen München e. V.

Layout und Gestaltung:

Frank Weitzenbauer/Sassenbach GmbH

Stattreisen München e. V.

Nymphenburger Str. 149

80634 München

Tel.: 089/54 40 42 30

info@stattreisen-muenchen.de

www.stattreisen-muenchen.de

Bildnachweis:

Stadtarchiv München

Gemäldesammlung Münchner Stadtmuseum

Regina Schmidt

Adobe Stock

Diese Unterlagen und alle Bilder sind urheberrechtlich geschützt.

Sie dürfen ohne die vorherige schriftliche Zustimmung der MVV GmbH nicht verändert und nicht für öffentliche oder kommerzielle Zwecke vervielfältigt, vorgeführt, verbreitet oder anderweitig verwertet werden.

MVV · Münchner Verkehrs- und Tarifverbund GmbH

Tel.: 089/210 33-0 · [www.mvv-muenchen.de](http://www.mvv-muenchen.de)