









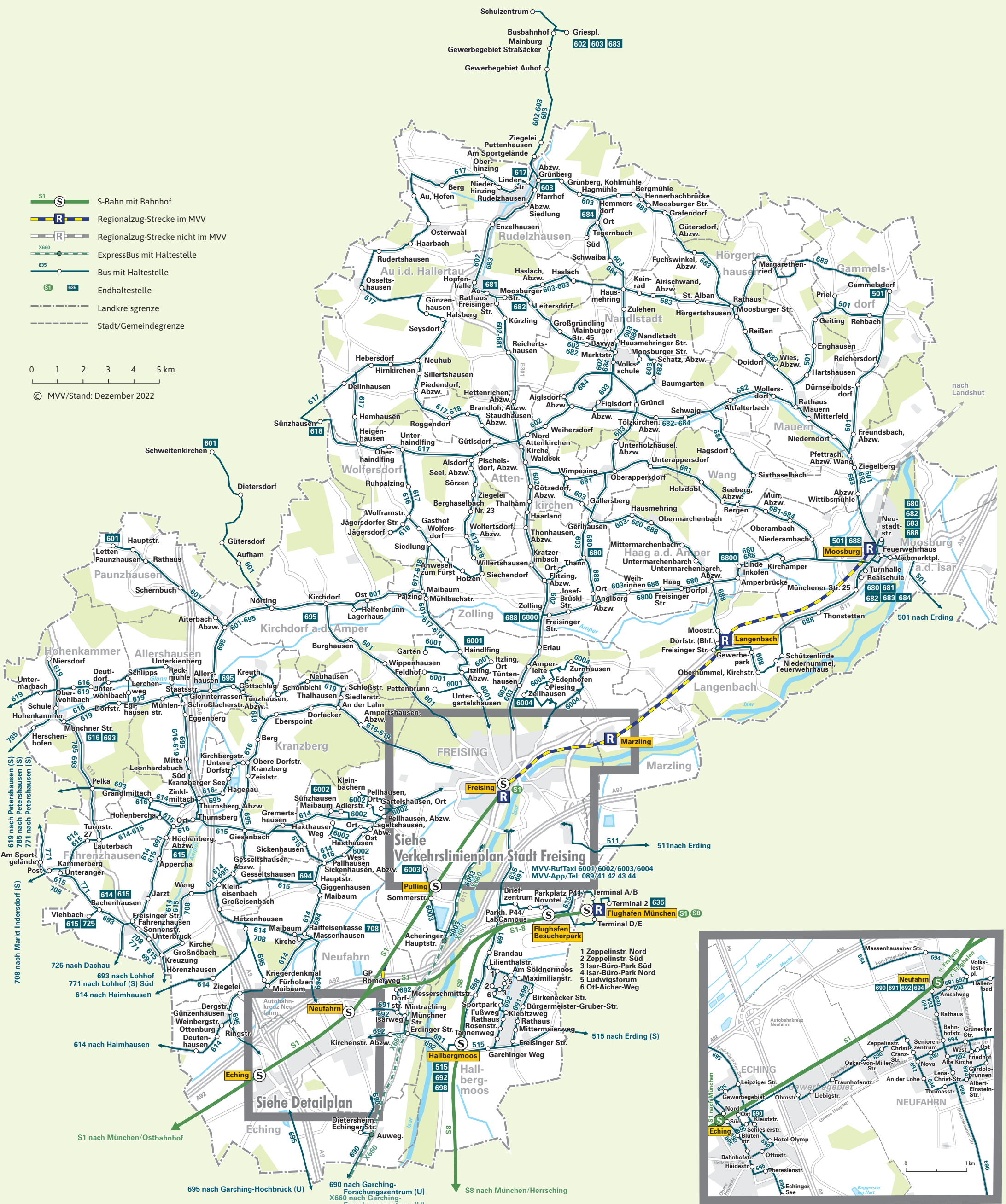
# Verkehrslinienplan Landkreis Freising



-  S-Bahn mit Bahnhof
-  Regionalzug-Strecke im MVV
-  Regionalzug-Strecke nicht im MVV
-  ExpressBus mit Haltestelle
-  Bus mit Haltestelle
-  Endhaltestelle
-  Landkreisgrenze
-  Stadt/Gemeindegrenze

0 1 2 3 4 5 km

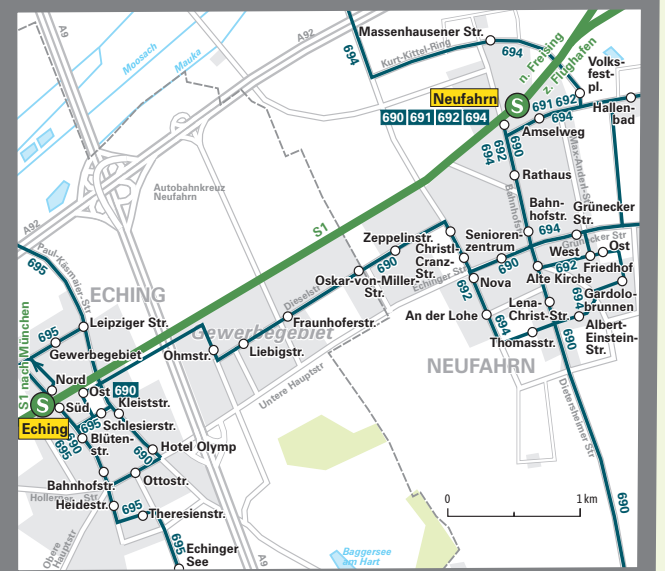
© MVV/Stand: Dezember 2022



**Siehe Verkehrslinienplan Stadt Freising**

MVV-RufTaxi 6001/6002/6003/6004  
 MVV-App/Tel. 089/41 42 43 44

**Siehe Detailplan**



619 nach Petershausen (S)  
 785 nach Petershausen (S)  
 771 nach Petershausen (S)  
 708 nach Markt Indersdorf (S)  
 725 nach Dachau  
 693 nach Lohhof  
 771 nach Lohhof (S) Süd  
 614 nach Haimhausen  
 614 nach Haimhausen  
 S1 nach München/Ostbahnhof  
 695 nach Garching-Hochbrück (U)  
 690 nach Garching-Forschungszentrum (U)  
 X660 nach Garching-Forschungszentrum (U)

511 nach Erding  
 515 nach Erding (S)  
 S8 nach München/Herrsching